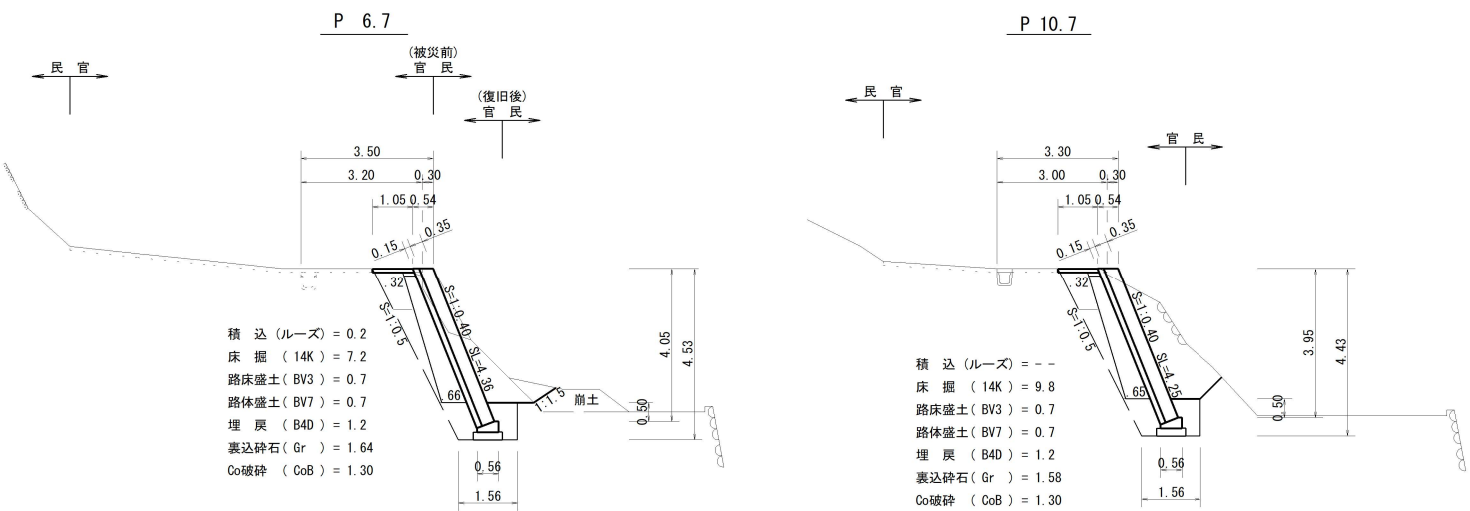


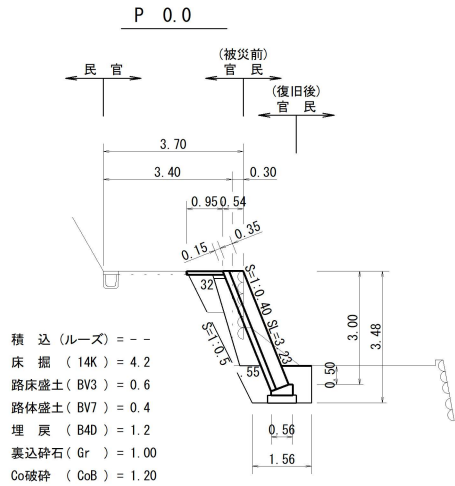
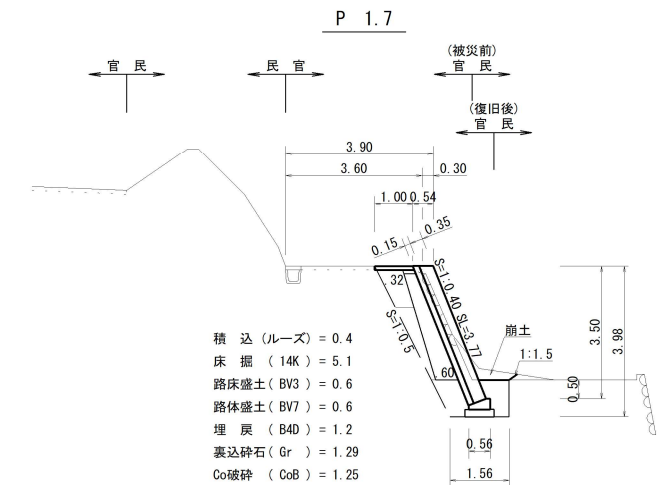
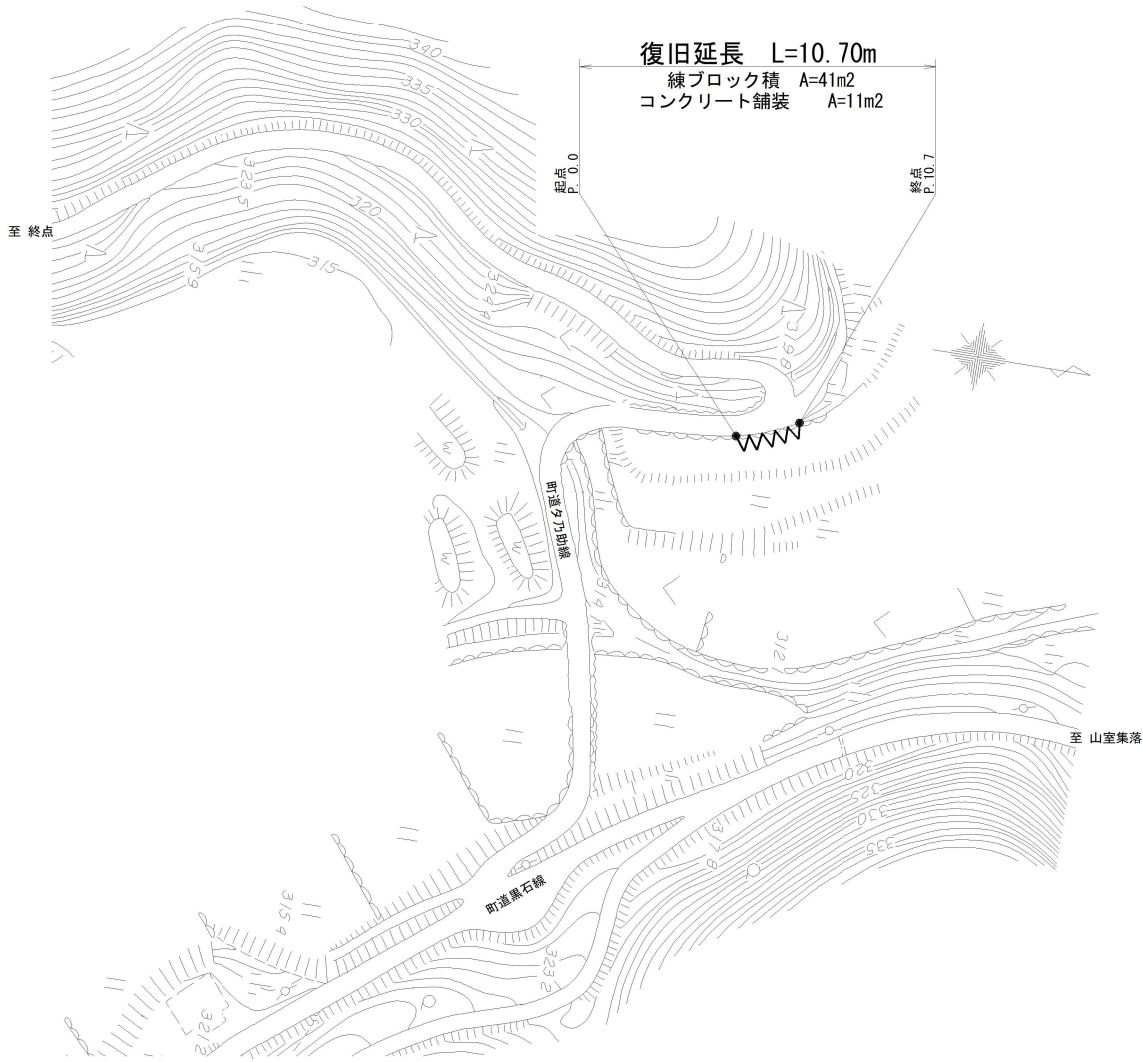
横断図

S=1:100



平面図

S=1:500



実施図

高知県 越知町			
施工年度	令和7年度	工事番号	7災 第57号
工事名	町道タ乃助線道路災害復旧工事		
図面名称	平面図・横断図		
図面番号	1 / 2	縮尺	図示
路線名	町道タ乃助線		
工事場所	高知県 高岡郡 越知町 山室		